

УТВЕРЖДАЮ

Председатель президиума Ассоциации  
по сохранению и восстановлению  
редких и исчезающих животных  
«Живая природа степи»

  
В.И. Даньков  
«29» декабря 2017



СОГЛАСОВАНО

Министр природных ресурсов  
и экологии Ростовской области

  
М.В. Фишкин  
«09» февраля 2018



## ПОЛОЖЕНИЕ

о региональном социально-экологическом  
конкурсе «Заповедный маршрут»

### 1. Общие положения

1.1. Настоящее Положение определяет порядок проведения регионального социально-экологического конкурса «Заповедный маршрут» (далее – конкурс).

1.2. Организатором конкурса является Ассоциация по сохранению и восстановлению редких и исчезающих животных «Живая природа степи» (далее – ассоциация).

1.3. Конкурс проводится при информационной и методической поддержке министерства природных ресурсов и экологии Ростовской области (далее – министерство).

### 2. Условия участия в конкурсе

2.1. К участию в конкурсе допускаются педагогические работники образовательных организаций, расположенных на территории Ростовской области.

2.2. К участию в конкурсе допускаются разработанные комплексные проекты экологических маршрутов на территориях, входящих в природно-заповедный фонд Ростовской области (далее – проекты). Один проект может быть представлен только в одной из номинаций конкурса. В проект должны быть включены экологические маршруты только для одной территории, входящей в природно-заповедный фонд Ростовской области. Количество проектов от одного участника не ограничивается.

2.3. Конкурс проводится по следующим номинациям:

2.3.1. «Лучший экологический маршрут на территории заповедника «Ростовский», водно-болотных угодьях «Веселовское водохранилище» и «Озеро Маньч-Гудило».

2.3.2. «Лучший экологический маршрут на территории природного парка «Донской», заказников Ростовской области».

2.3.3. «Лучший экологический маршрут на территории охраняемых



ландшафтов, охраняемых природных объектах, особо охраняемых природных территориях местного значения».

2.4. Перечень территорий, входящих в природно-заповедный фонд Ростовской области, картографические материалы с их границами приведены в приложении № 1 к настоящему Положению.

2.5. Участники конкурса подразделяются на следующие группы:

2.5.1. Педагогические работники дошкольных образовательных организаций.

2.5.2. Педагогические работники общеобразовательных организаций, организаций дополнительного образования.

2.5.3. Педагогические работники профессиональных образовательных организаций, образовательных организаций высшего образования, организаций дополнительного профессионального образования.

2.6. Проект оформляется с использованием Microsoft Word. Материалы, включенные в проект должны быть лаконичными, отражающими основную суть методических подходов и полученных результатов.

2.7. В проект должны быть включены следующие обязательные разделы:

2.7.1. Титульный лист, с указанием наименования конкурса, номинации, оригинального наименования проекта, сведений об авторе и образовательной организации.

2.7.2. Содержание.

2.7.3. Резюме проекта (объемом не более 1 страницы), в котором отражается суть полученных результатов.

2.7.4. Введение, в котором обосновывается значимость выбора территории, включенной в природно-заповедный фонд Ростовской области, формулируются цели и задачи проекта.

2.7.5. Оценка современного состояния выбранной территории, описание природных объектов, имеющих рекреационный потенциал.

2.7.6. Описание экскурсионных маршрутов, используемых на данной территории, с приложением их планов-схем, количественных характеристик по посещению маршрутов.

2.7.7. Предложения по обустройству экологических троп на выбранной территории, с приложением дизайн-проектов.

2.7.8. Сведения об участии в реализации обучающихся образовательных организаций.

2.7.9. Выводы.

2.7.10. Приложения с приведением графических и фото материалов.

2.8. К проекту прилагается презентация, подготовленная с использованием Microsoft PowerPoint. В презентации должны быть проиллюстрированы основные результаты проекта, а также его внедрение в практическую деятельность образовательной организации.

2.9. Проекты для участия в конкурсе направляются по электронной почте: [konkursoopt2018@yandex.ru](mailto:konkursoopt2018@yandex.ru) в срок до 1 июля 2018 г.

2.10. Вместе с проектом представляется анкета-заявка участника конкурса по форме согласно приложению № 2 к настоящему Положению.

2.11. Организаторами в день поступления осуществляется регистрация

проектов.

2.12. Представляя проекты на конкурс, автор дает право на использование их в некоммерческих целях (размещение в информационно-телекоммуникационной сети «Интернет», в печатных изданиях, на выставочных стендах, демонстрация на массовых природоохранных мероприятиях и др.).

### 3. Определение победителей конкурса

3.1. Оценка проектов и определение победителей конкурса осуществляются конкурсной комиссией в срок до 1 августа 2018 г.

Члены конкурсной комиссии оценивают каждый проект в соответствии с критериями, указанными в пункте 3.2 настоящего раздела, по балльной системе.

3.2. Проекты оцениваются по следующим критериям:

3.2.1. Степень вовлеченности обучаемых в реализацию проекта – от 1 до 10 баллов.

3.2.2. Оригинальность и индивидуальность работы – от 1 до 15 баллов.

3.2.3. Сложность замысла, примененных техник и приемов – от 1 до 20 баллов.

3.3. После оценки проектов каждым членом конкурсной комиссии итоговые баллы оценки по каждому проекту суммируются.

По итогам оценки проектов конкурсная комиссия формирует листы рейтинговых оценок участников конкурса в соответствии с набранным количеством баллов по всем номинациям.

Участники конкурса, которым присвоены первое, второе, третье места согласно порядку рейтинговой оценки в каждой номинации и по каждой группе, признаются победителями конкурса. В случае равенства баллов победителями признаются все участники, набравшие данное количество баллов.

3.4. Результаты конкурса в срок до 20 августа 2018 г. по всем номинациям размещаются на официальных сайтах ассоциации и министерства в информационно-телекоммуникационной сети «Интернет».

3.5. Победителям конкурса вручаются дипломы победителя конкурса по форме согласно приложению № 3 к настоящему Положению.



Приложение № 1  
к Положению  
о региональном социально-  
экологическом конкурсе  
«Заповедный маршрут»

ПЕРЕЧЕНЬ ТЕРРИТОРИЙ,  
входящих в природно-заповедный фонд Ростовской области,  
картографические материалы с их границами

Номинация «Лучший экологический маршрут на территории заповедника  
«Ростовский», водно-болотных угодьях «Веселовское водохранилище»  
и «Озеро Маныч-Гудило»

Государственный природный биосферный заповедник «Ростовский»  
(и его охранный зона)

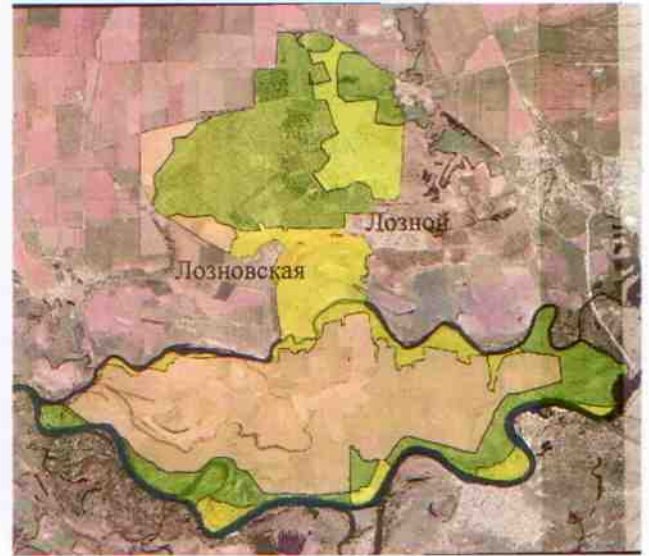


Водно-болотные угодья «Веселовское водохранилище» и «Озеро Маныч-Гудило»



**Номинация «Лучший экологический маршрут на территории природного парка «Донской», заказников Ростовской области»**

Природный парк «Донской»  
Азовский, Мясниковский, Неклиновский, Цимлянский районы



Государственный природный заказник «Горненский»  
Красносулинский район



Государственный природный заказник «Левобережный»  
Азовский район, города Ростов-на-Дону и Батайск

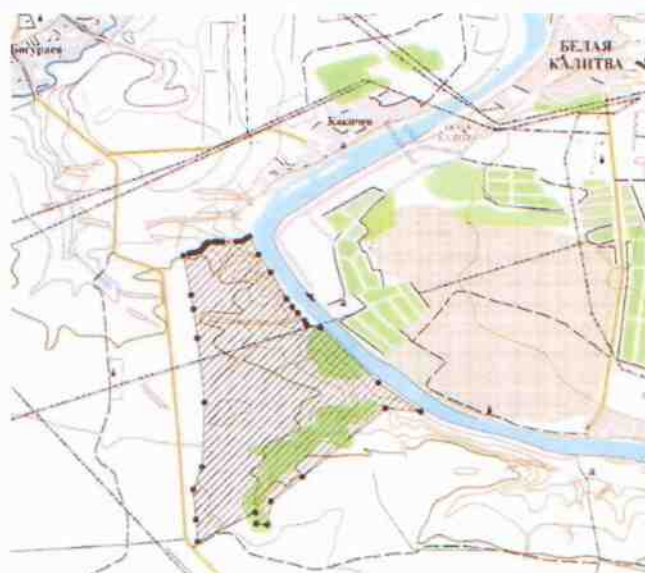




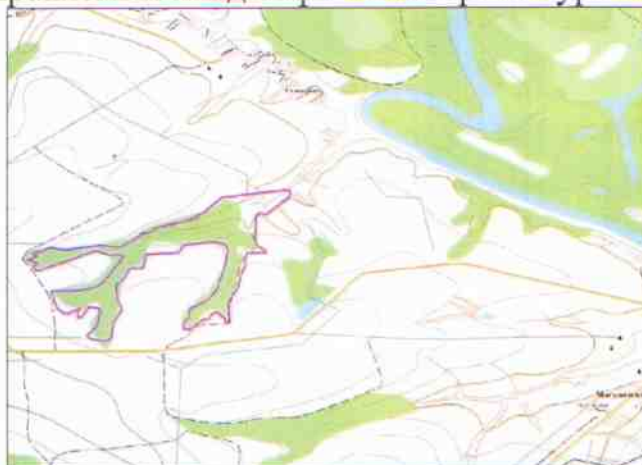
**Номинация «Лучший экологический маршрут на территории охраняемых ландшафтов, охраняемых природных объектов, особо охраняемых природных территориях местного значения»**



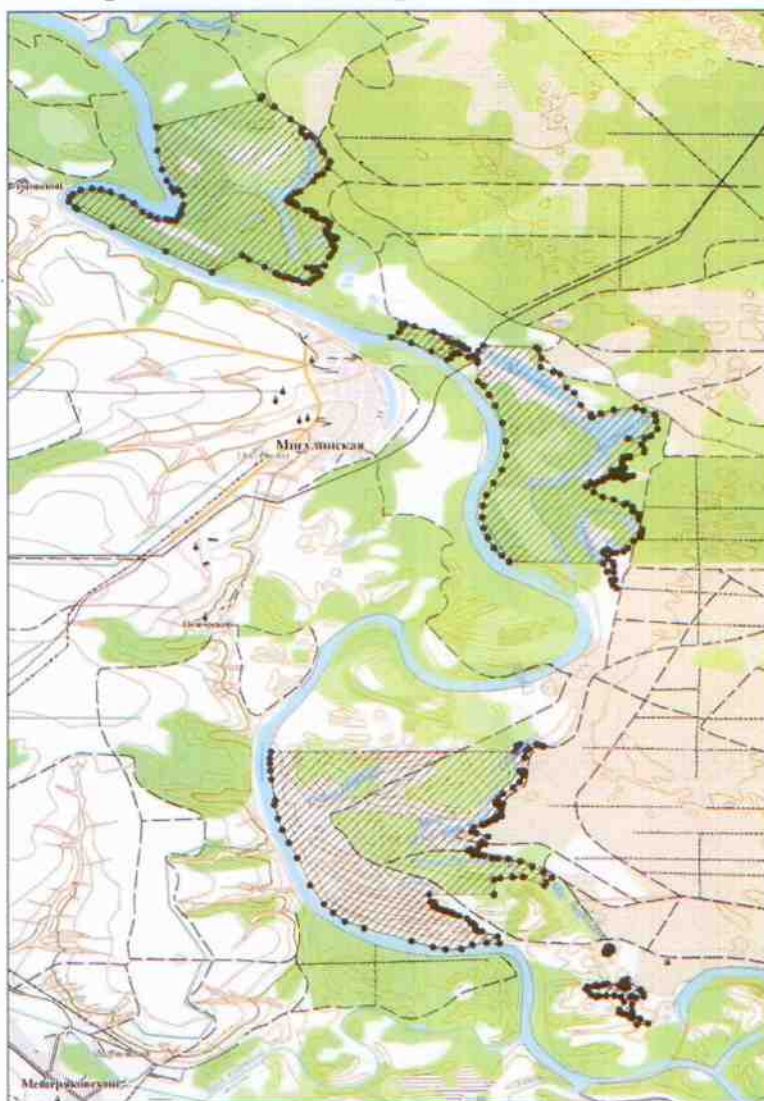
Охраняемый ландшафт Урочище «Черная балка»



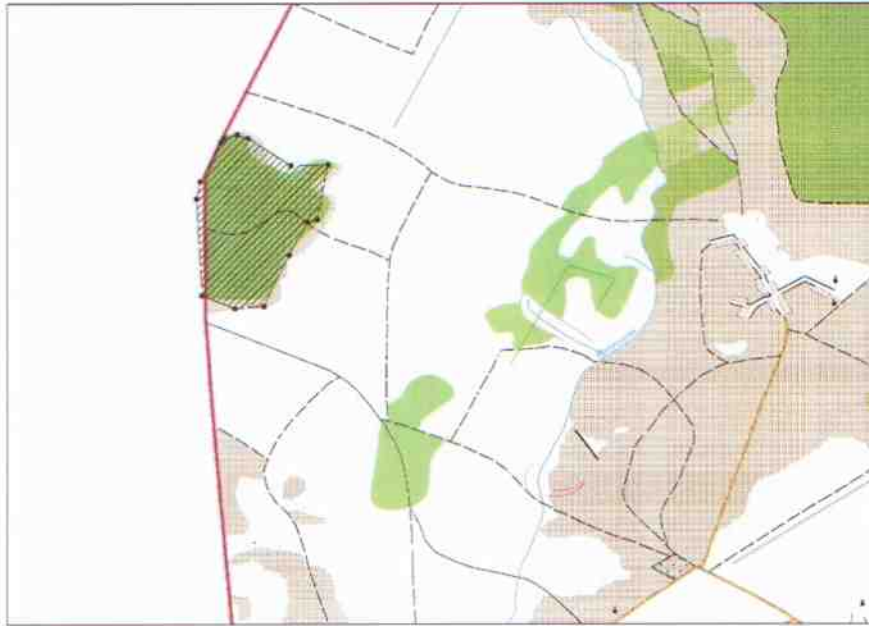
*Верхнедонской район*  
Охраняемый ландшафт Белогорское урочище



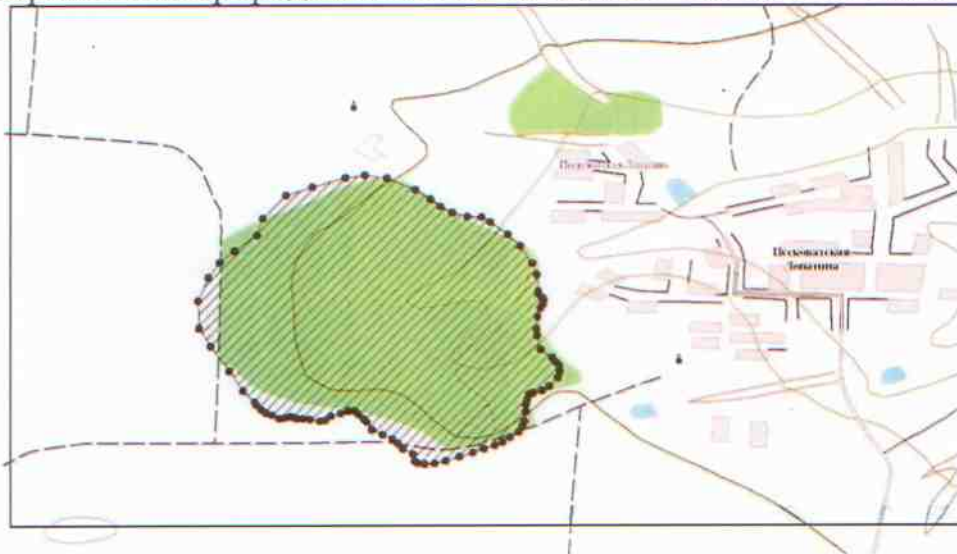
Охраняемый ландшафт Пойменные озера



Охраняемый ландшафт Урочище «Калинов куст»

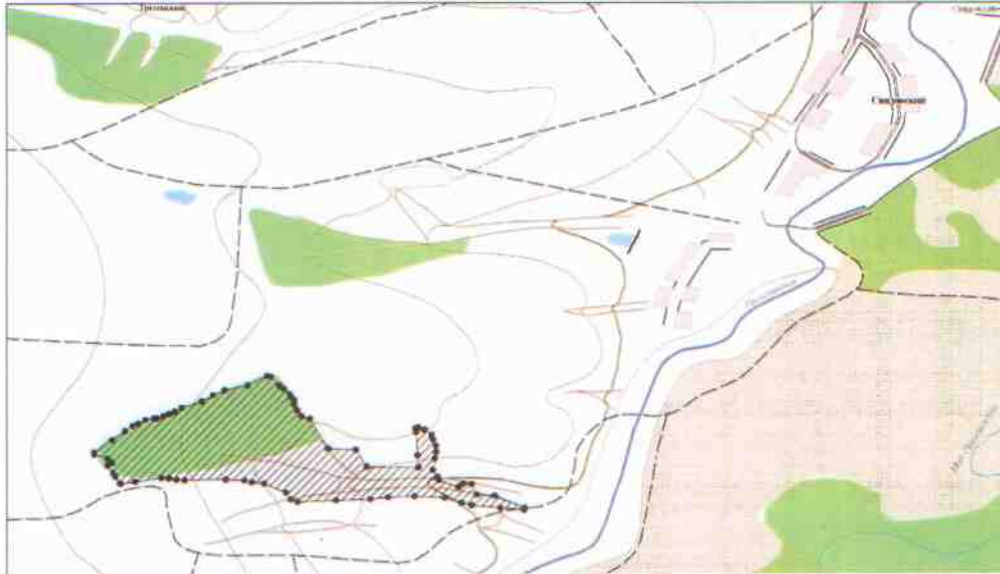


Охраняемый природный объект Песковатско-Лопатинский лес

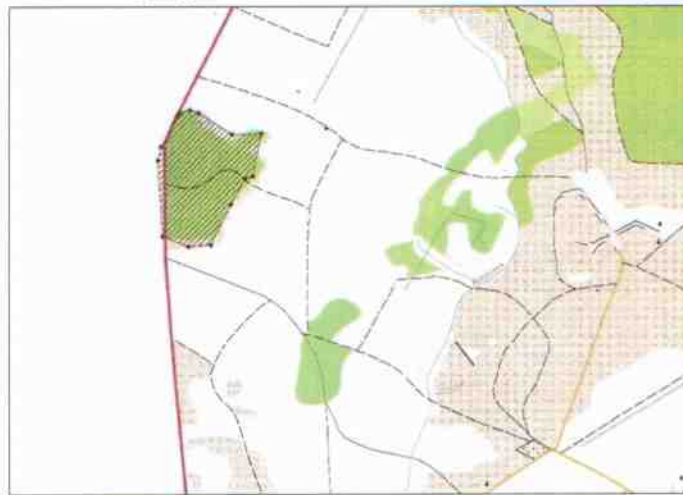


Охраняемый природный объект Урочище «Донецкое»



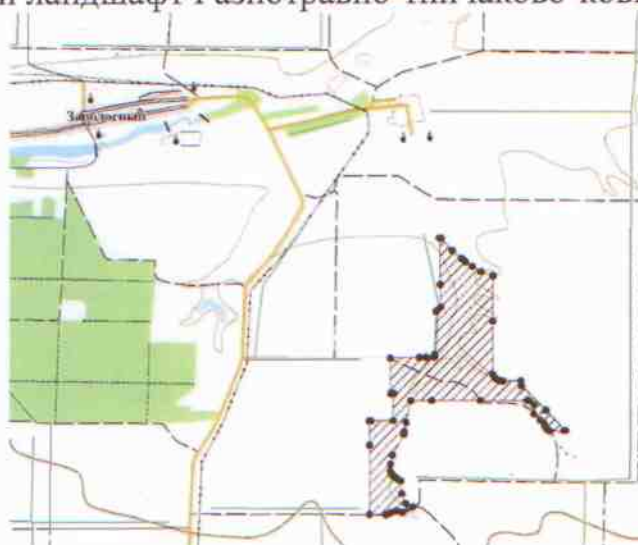


Охраняемый природный объект Урочище «Карпов лес»



***Зерноградский район***

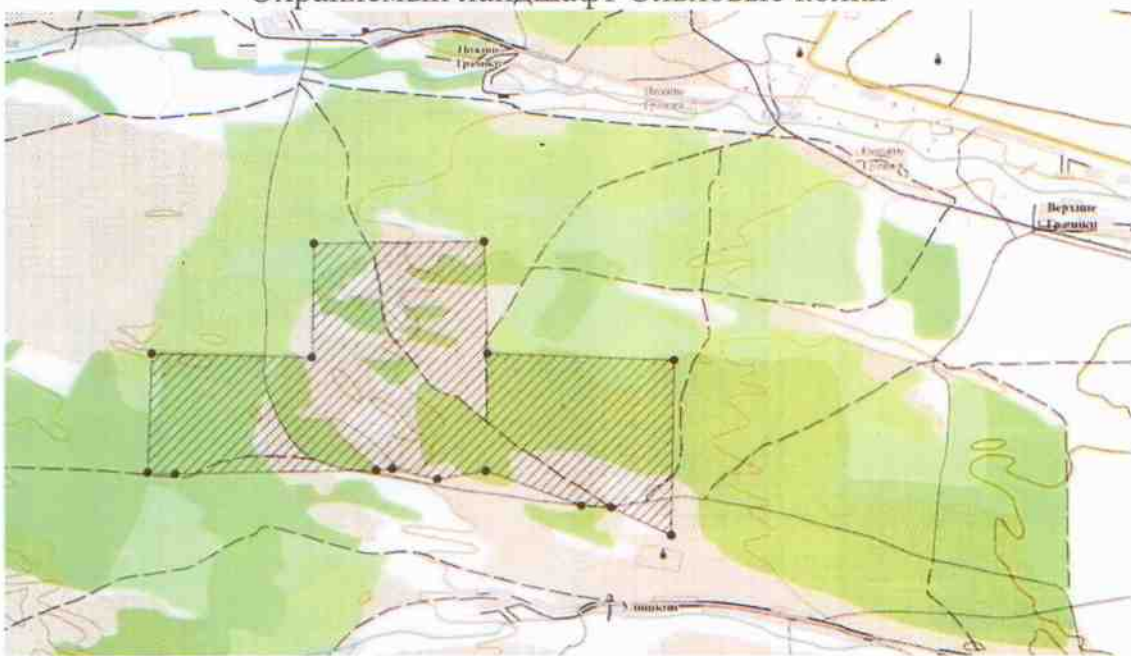
Охраняемый ландшафт Разнотравно-типчаково-ковыльная степь



Охраняемый ландшафт Хороли



**Каменский район**  
Охраняемый ландшафт Ольховые колки



Охраняемый ландшафт Провальская степь



